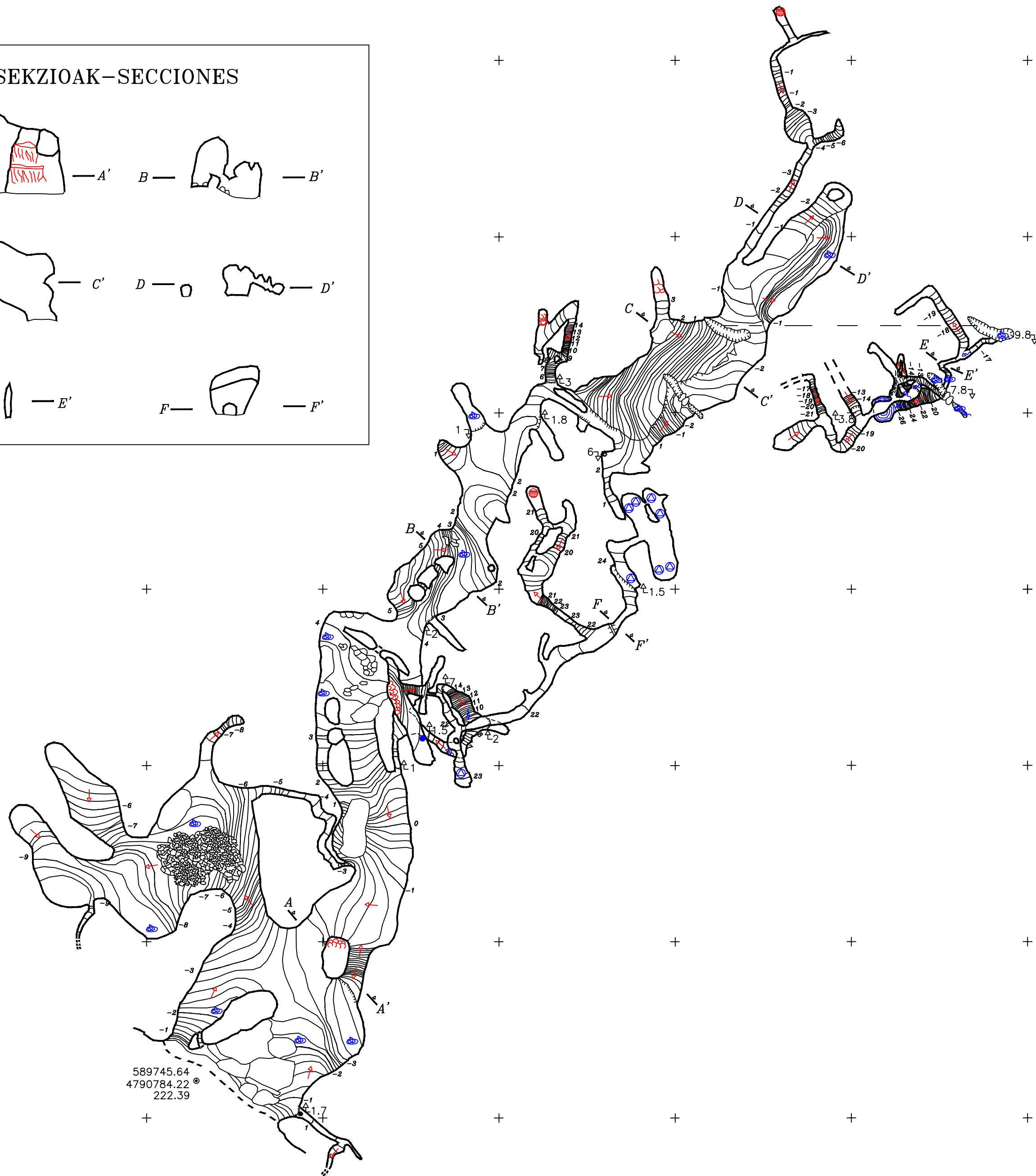
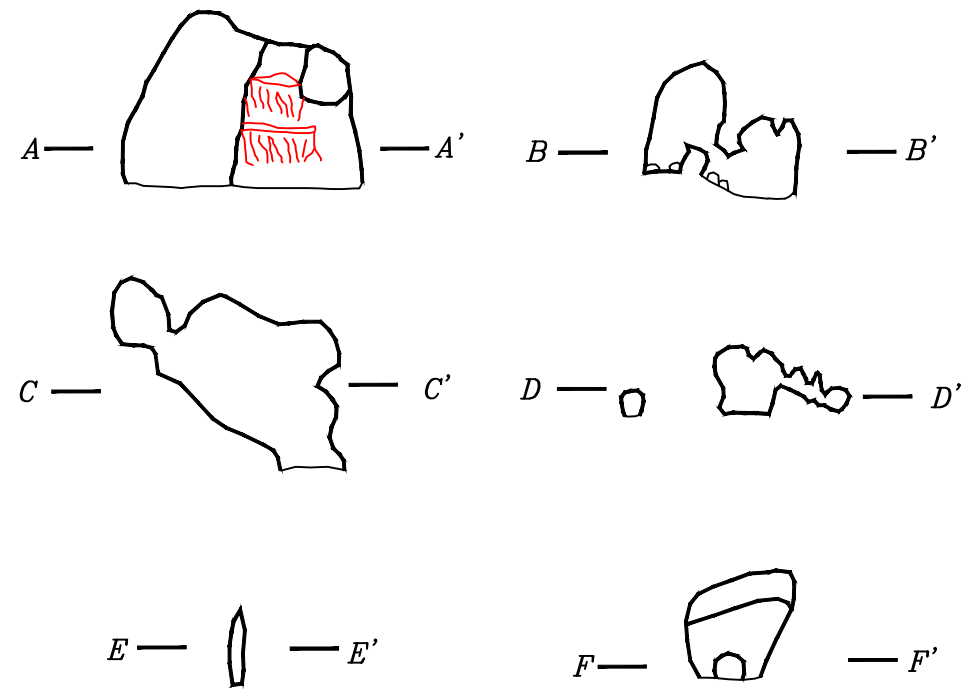


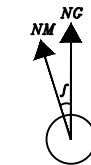
SEKZIOAK-SECCIONES



589745.64
4790784.22
222.39

CUEVAS DE AITZBITARTE RENTERIA AITZBITARTE-4 Planta AITZBITARTEKO KOBAZULOAK ERRENTERIA

IKURRAK / SIMBOLOS	SIMBOLOS
Bihurgune hipometrika	Curva de nivel
Bihurgune nagusia	Curva maestra
Aldaparen norabidea ta zentzua	Dirección y sentido de la pendiente
Desnibel partziala	Desnivel parcial
Haitzama	Roca madre
Jauzia	Resalle
Putzua	Pozo
Galeri sartuezina	Galeria impenetrable
Harriak	Cantos
Blokeak	Bloques
Izurbidea	Sumidero
Ur korrontea	Corriente de agua
Estalagmita	Estalagmita
Kolada estalagmitikoa	Colada estalagmitica
Gour	Gour
Hartzagunea	Osera
Foku kutsagarria	Foco contaminante

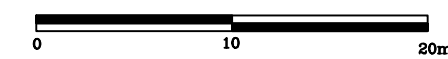


Valor medio de la declinación magnética en Julio de 1990
 $f = 4^{\circ} 4.02' \text{ w}$
Declinación magnética en balorea 1990ko Uztailan

Urteroko aldakuntza $\Delta f = -8.88'$ Variación anual

Equidistancia 0.2m Distantsikidetasuna Coordenadas UTM Koordinatuak

E : 1 / 250



Autores / Egileak: FIGO MUTILOA - MARIA VICTORIA SANTAPOSTA

Pecha / Data: Mayo de 1997 / 1997 ko Maiatza

Sociedad de Ciencias Aranzadi Aranzadi Zientzi Elkarte